





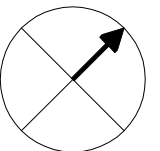


LEGENDA :

-  hranice zastavěných území k 10.8.2021
 -  Z hranice zastavitelné plochy včetně označení
 -  K hranice plochy změny v krajině včetně označení
- PŘEDPOKLÁDANÝ ZÁBOR ZE ZPF :**
-  vymezení plochy záboru ze ZPF pro zastavitelné plochy
 -  vymezení plochy záboru ze ZPF pro plochy změn v krajině

LIMITY VYUŽITÍ ÚZEMÍ:

-  vymezení hranic BPEJ
- 3.32.44/V. kód BPEJ a třída ochrany půd



<p>ZMĚNA Č.1 ÚZEMNÍHO PLÁNU KANICE</p>	<p><small>POŘIZOVATEL:</small> Městský úřad Šlapanice, Odbor výstavby Oddělení územního plánování a památkové péče</p>	<p><small>STUPEŇ ÚPD</small> ZMĚNA ÚPD</p>
	<p><small>ZHOTOVITEL:</small> Ing. arch. Barbora Jenčková</p>	<p><small>ING. ARCH. BARBORA JENČKOVÁ</small> ARCHITEKTONICKÁ KANCELÁŘ JUGOSLÁVSKÁ 75 A, BRNO TEL./FAX : 546211018</p>
	<p><small>OBJEDNATEL</small> Obec Kanice</p>	<p><small>MĚŘÍTKO</small> 1:5000</p>
	<p><small>DATUM</small> KVĚTEN 2022</p>	
<p>D.4. VÝKRES PŘEDPOKLÁDANÝCH ZÁBORŮ PŮDNÍHO FONDU</p>		